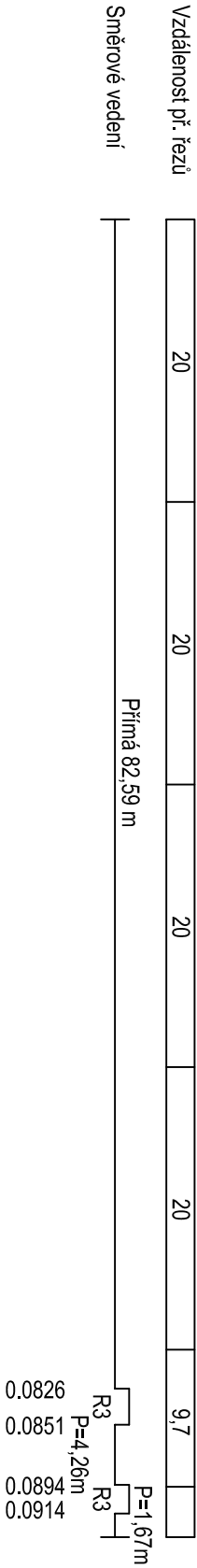
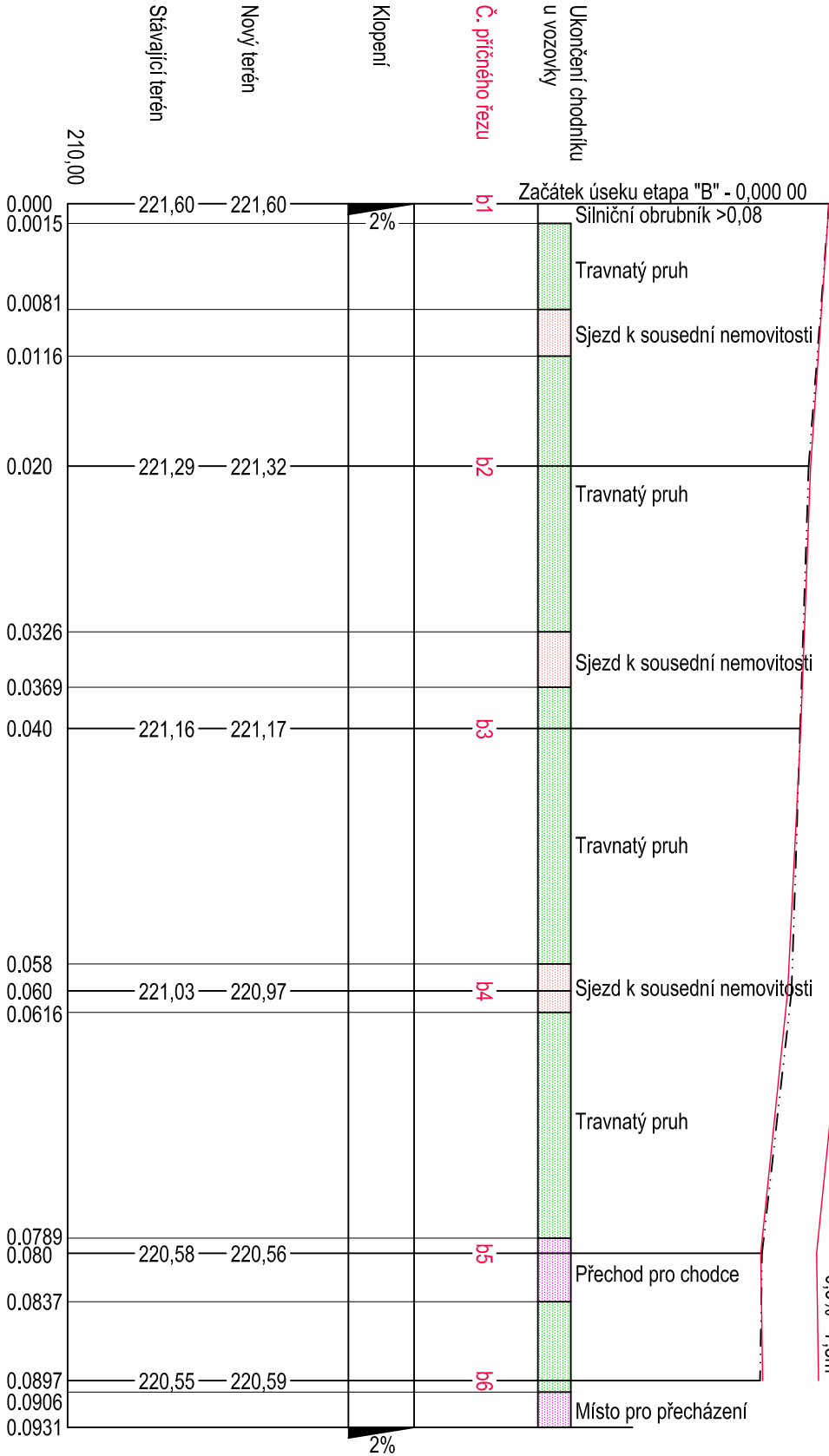
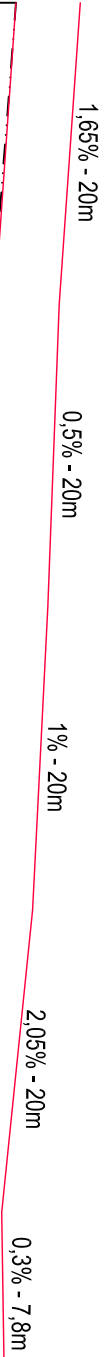



Katastrální území				
Svítkov	922/2, 1073/9	1073/9	st. 663, 1073/9	st. 970, 1073/9
Č. parcel				
Druh povrchu	Betonová dlažba			
		st. 660, 1073/9	662, 1073/9	st. 928, 1073/9
		1073/9		

Sklonové poměry



Soutadnicový systém: JTSK			
Výškový systém BpV (PB = 220,52 - stávající uliční vpust)			
Projektant si vyhrazuje právo doplňovat, případně pozměňovat			
projekt na základě nových poznatků zjištěných během provádění stavby.			
Vypracoval	Zodp. projektant	 Havlíčková 304, 538 03 Heřmanův Městec IČ: 288 10 180, DIČ: CZ 288 10 180 tel. 776 855 581, www.ilb.cz, ilb@ilb.cz	
Ing. Bezdiček L.	Ing. Bezdiček L.		
Kreslil			
Investor	Statutární město Pardubice – Městský obvod Pardubice VI		
Kostnická 865, 530 06 Pardubice			
Álce	Účel		
Pardubice, Svítkov, ul. Školní - oprava krytu chodníku	DPS		
k.ú. Svítkov, st. p. č. 557, 566, 580, 660, 662, 663, 824, 827, 828, parc. č. 833/4, 908, 922/2, 928, 961, 970, 1073/1, 1073/3, 1073/4, 1073/5, 1073/6, 1073/7, 1073/8, 1073/9, 1073/10, 1073/11, 1073/15, 1073/16	objekt č.		
	č. kopie		
Obsah výkresu	archivní č.		
Podélný profil etapa "B"		Měřítko	Č. výkresu
		1:500/100	C.1.1.4